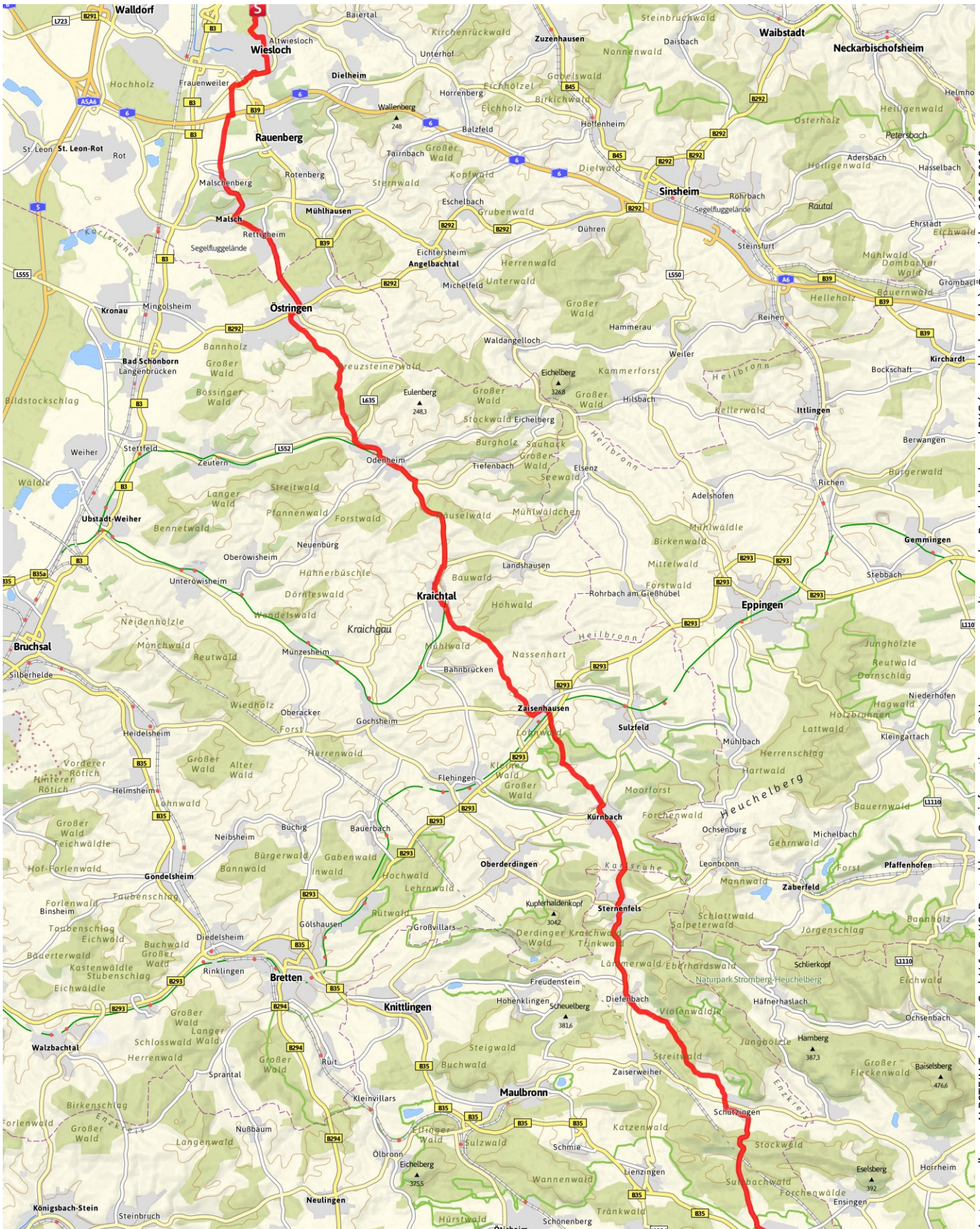




Tourplanung am 24.05.2013 22:14

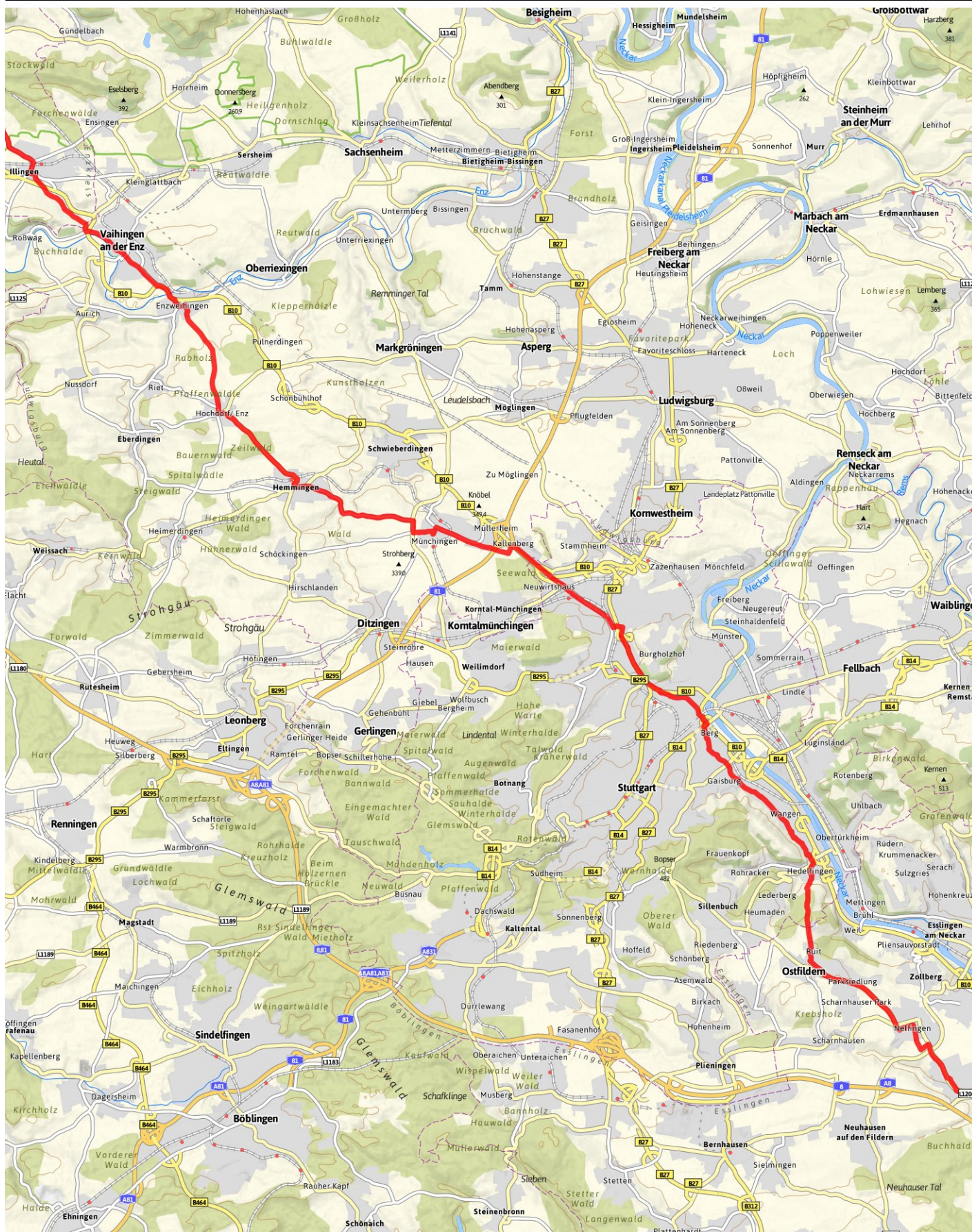
Länge 481,8 km Dauer 43:47 h Höhenmeter ▲ 4192 m ▼ 3770 m



Kartengrundlagen: ALPSTEIN Tourismus GmbH & Co.KG, Deutschland; Geoinformationen © Vermessungsverwaltungen der Bundesländer und BKG (www.bkg.bund.de), Österreich; © 1996-2012 NAVTEQ. All rights reserved., Italien: © 1994-2012 NAVTEQ. All rights reserved., Schweiz: Geodata © swisstopo (5704002735)

Tourplanung am 24.05.2013 22:14

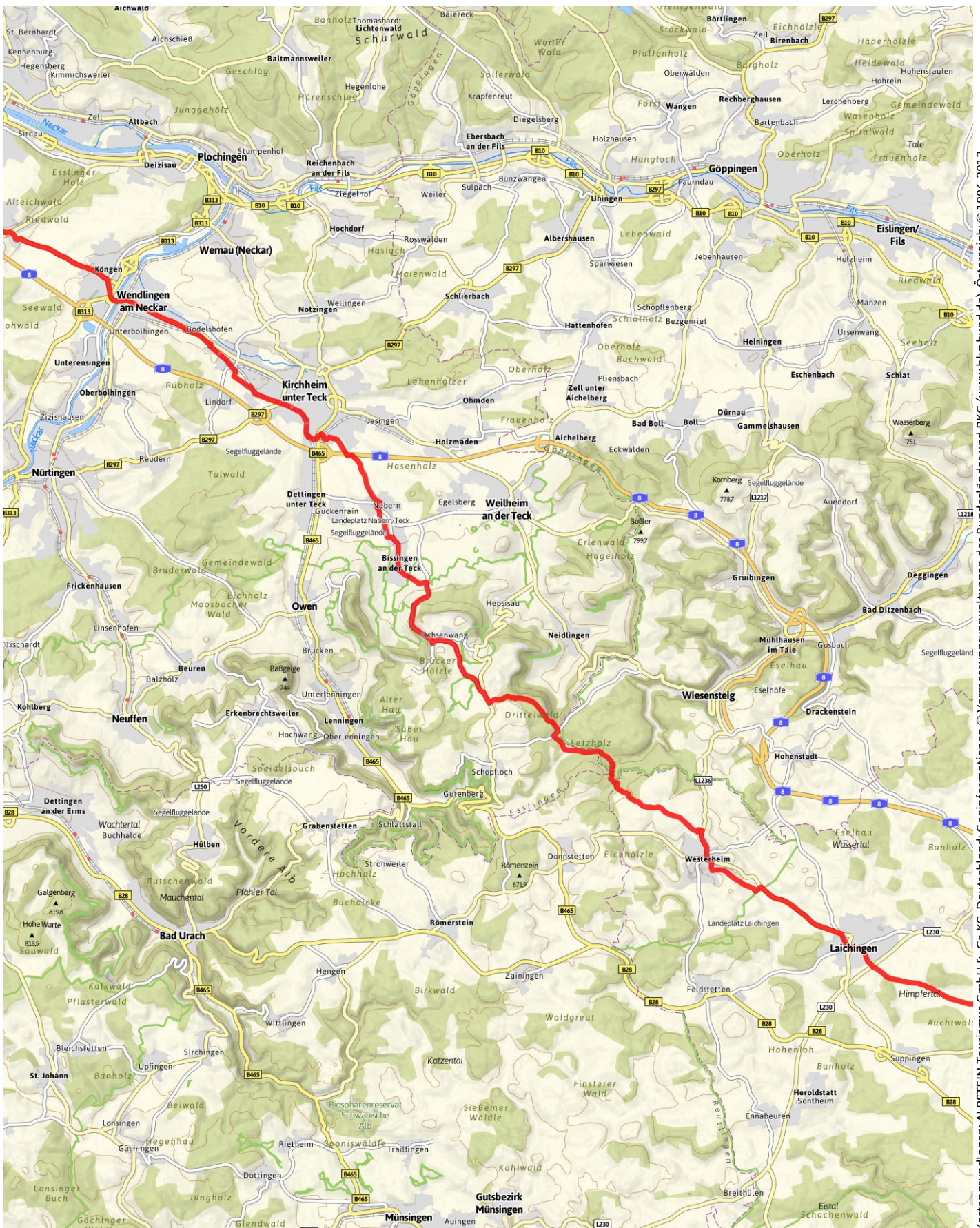
Länge 481,8 km Dauer 43:47 h Höhenmeter ▲ 4192 m ▼ 3770 m





Tourplanung am 24.05.2013 22:14

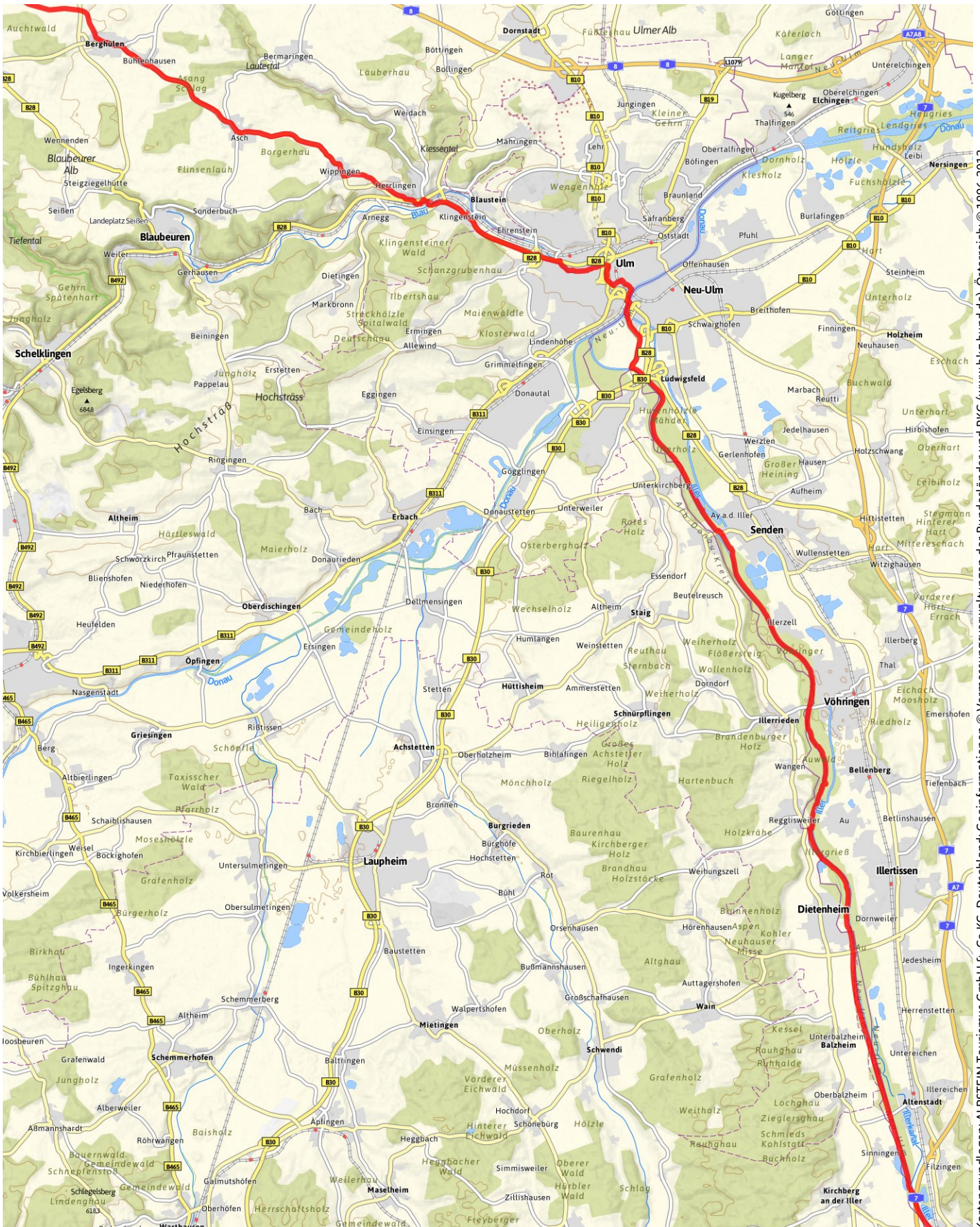
Länge 481,8 km Dauer 43:47 h Höhenmeter ▲ 4192 m ▼ 3770 m



Kartengrundlagen: ALPSTEIN Tourismus GmbH & Co.KG, Deutschland; Geoinformationen © Vermessungsverwaltungen der Bundesländer und BKG (www.bkg.bund.de), Österreich; © 1996-2012 NAVTEQ. All rights reserved., Italien; © 1994-2012 NAVTEQ. All rights reserved., Schweiz; Geodata © swisstopo (5704002735)

Tourplanung am 24.05.2013 22:14

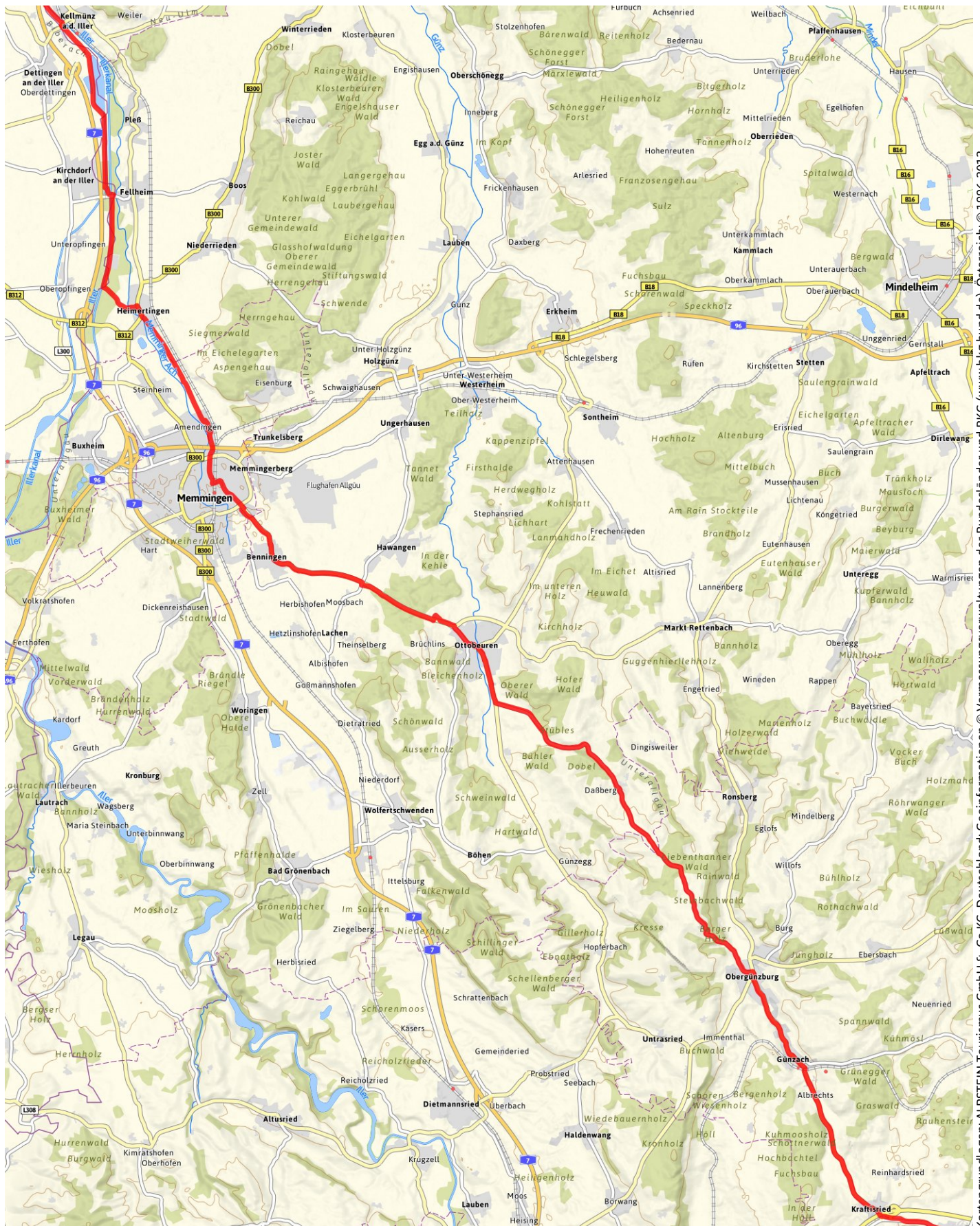
Länge 481,8 km Dauer 43:47 h Höhenmeter ▲ 4192 m ▼ 3770 m





Tourplanung am 24.05.2013 22:14

Länge 481,8 km Dauer 43:47 h Höhenmeter ▲ 4192 m ▼ 3770 m

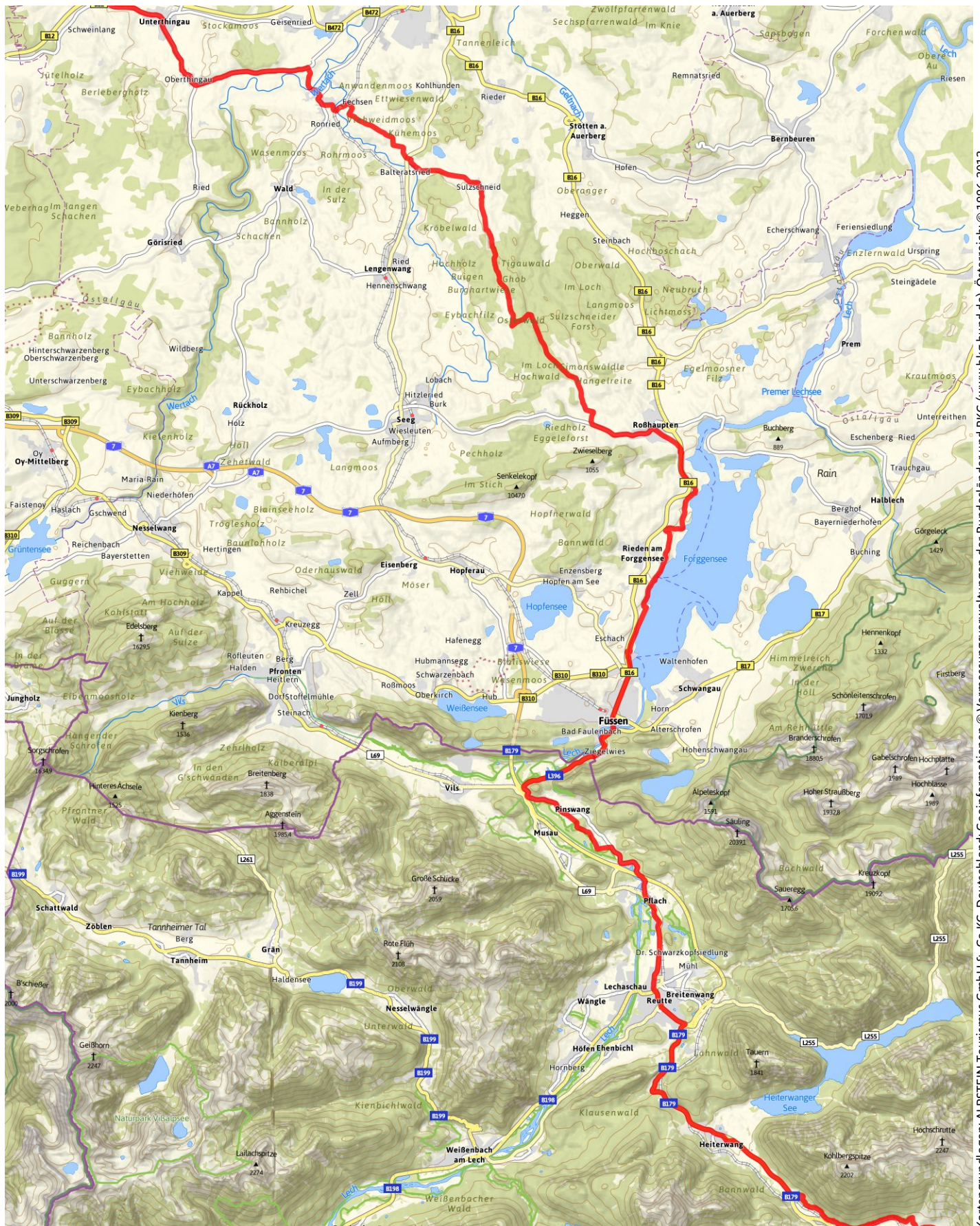


Kartengrundlagen: ALPSTEIN Tourismus GmbH & Co.KG, Deutschland; Geoinformationen © Vermessungsverwaltungen der Bundesländer und BKG (www.bkg.bund.de), Österreich; © 1996-2012 NAVTEQ. All rights reserved., Italien; © 1994-2012 NAVTEQ. All rights reserved., Schweiz; Geodata © swisstopo (5704002735)



Tourplanung am 24.05.2013 22:14

Länge 481,8 km Dauer 43:47 h Höhenmeter ▲ 4192 m ▼ 3770 m



Kartengrundlagen: ALPSTEIN Tourismus GmbH & Co.KG, Deutschland; Vermessungsverwaltungen der Bundesländer und BKG (www.bkg.bund.de), Österreich; © 1996-2012 NAVTEQ. All rights reserved., Italien; © 1994-2012 NAVTEQ. All rights reserved., Schweiz; Geodata © swisstopo (5704002735)



Tourplanung am 24.05.2013 22:14

Länge 481,8 km Dauer 43:47 h Höhenmeter ▲ 4192 m ▼ 3770 m

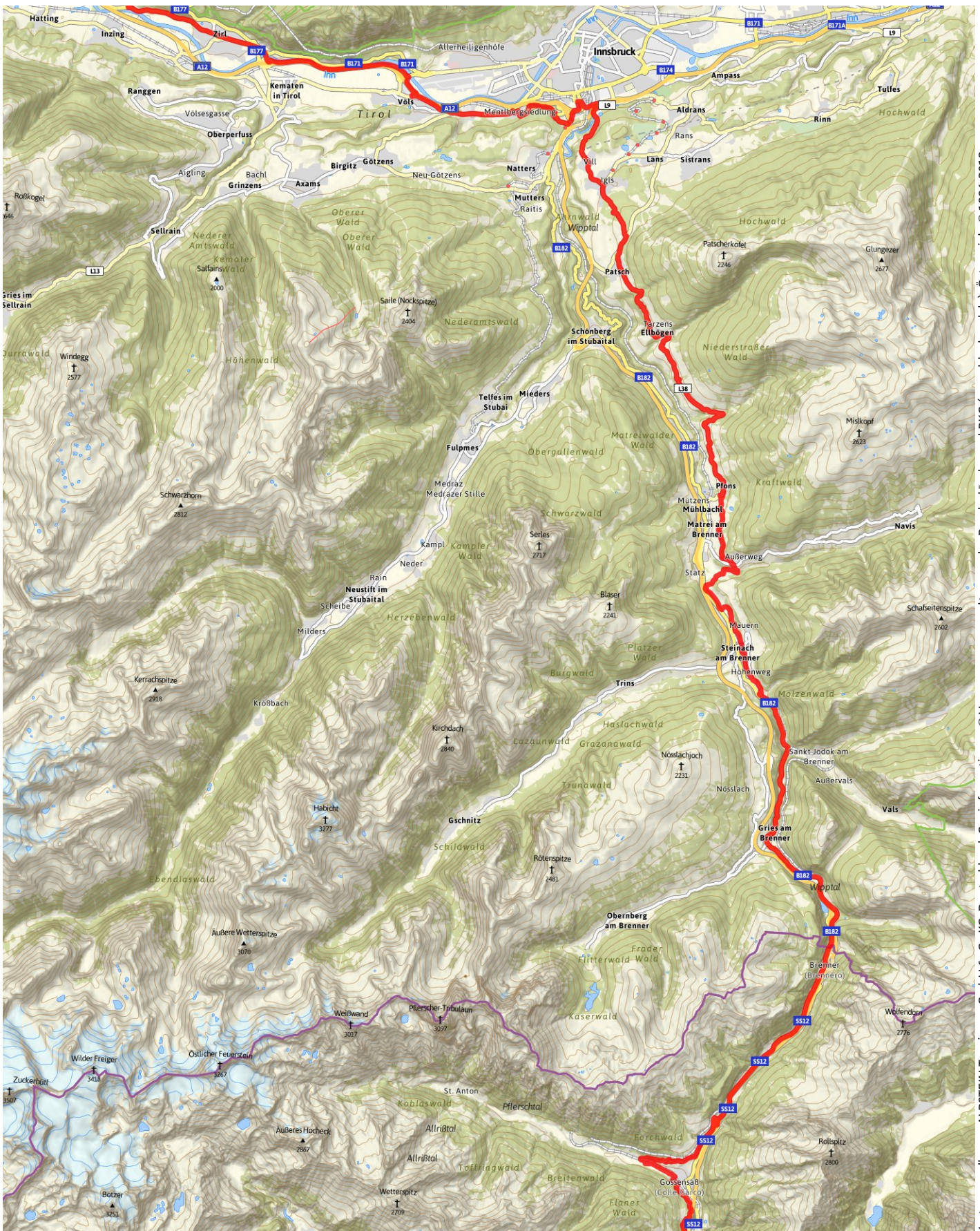


Kartengrundlagen: ALPSTEIN Tourismus GmbH & Co.KG, Deutschland; Geoinformationen © Vermessungsverwaltungen der Bundesländer und BKG (www.bkg.bund.de), Österreich; © 1996-2012 NAVTEQ, All rights reserved., Italien: © 1994-2012 NAVTEQ, All rights reserved., Schweiz: Geodata © swisstopo (5704002735)



Tourplanung am 24.05.2013 22:14

Länge 481,8 km Dauer 43:47 h Höhenmeter ▲ 4192 m ▼ 3770 m

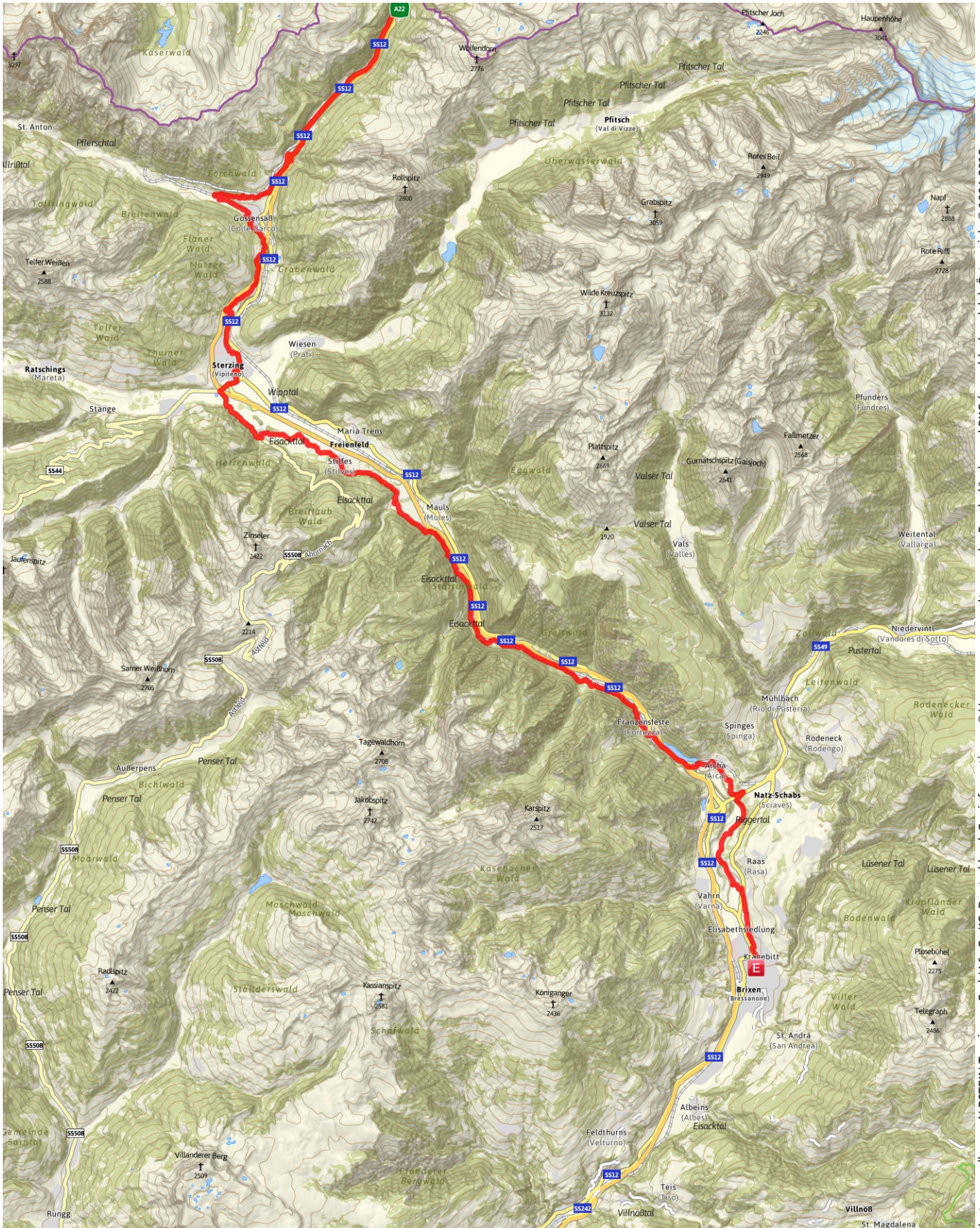


Kartengrundlagen: ALPSTEIN Tourismus GmbH & Co.KG, Deutschland; Geoinformationen © Vermessungsverwaltungen der Bundesländer und BKG (www.bkg.bund.de), Österreich; © 1996-2012 NAVTEQ. All rights reserved., Schweiz: Geodata © swisstopo (5704002735)



Tourplanung am 24.05.2013 22:14

Länge 481,8 km Dauer 43:47 h Höhenmeter ▲ 4192 m ▼ 3770 m



Kartengrundlagen: ALPSTEIN Tourismus GmbH & Co.KG, Deutschland; Geoinformationen © Vermessungsverwaltungen der Bundesländer und BKG (www.bkg.bund.de), Österreich; © 1996-2012 NAVTEQ. All rights reserved., Schweiz: Geodata © swisstopo (5704002735)